Gestion des flux touristiques en Isère

Le hackathon en 8 images, raconté par l'équipe Plutôt là

· 9 et 10 novembre 2026



Plutôt là

45

sites signalés sur-fréquentés en Isère

Tous sont des sites de nature.

Source : Sites et équipements/Sites sur-fréquentés.xlsx (bucket SSP Cloud)

Surtout en montagne et au bord des lacs

Les 45 sites sur-fréquentés en rouge, parmi 2 667 sites recensés en Isère

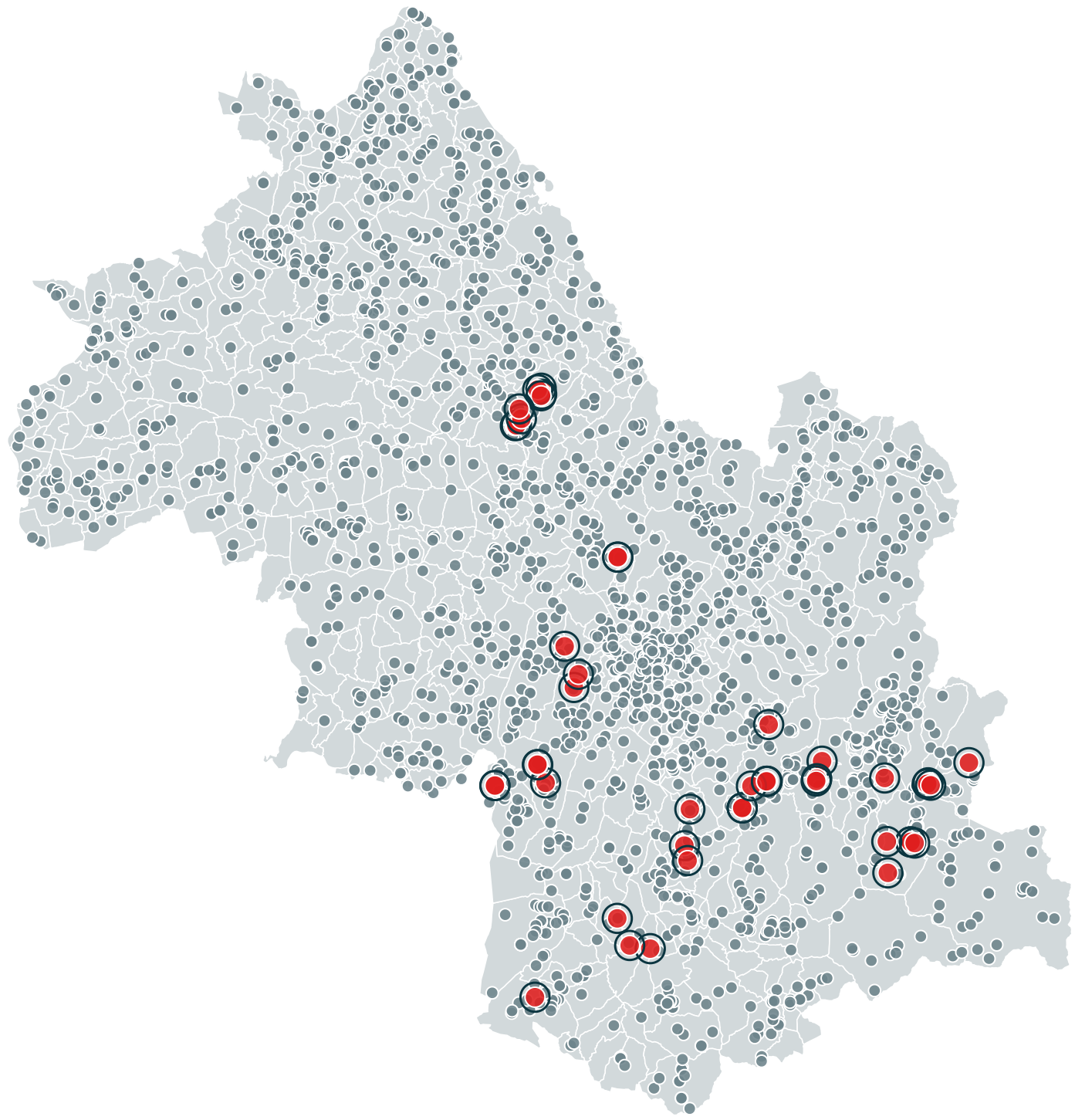

Nature et sports de nature · Patrimoine et culture · Site sur-fréquenté (signalé) · Loisirs, baignade et neige

Source : Sites et équipements/Sites sur-fréquentés.xlsx ; catalogue des sites du portail (/sites/tous-les-sites) ; Fonds de carte/BDTOPO (calcul : portail)

Cinq questions

1. **Réorienter** les visiteurs
2. **Anticiper** les pics
3. **Qualifier** la fréquentation
4. **Venir** sans voiture
5. **Connaître** les visiteurs

Ce que les équipes ont reçu

748

Fichiers de données

6,8 Go sur le SSP Cloud de l'Insee

76

Sources publiques en plus

vérifiées le 09/11/2026

9

Codes prêts à lancer

un script R par API (interface de programmation)

11

Experts

tourisme, mobilité, données

Source : inventaire du bucket SSP Cloud (docs/data/ssp-inventory.json) ; portail du hackathon

Notre projet : Plutôt là

Quand un site est plein, proposer un autre lieu ou un autre moment : une application pour les visiteurs, un widget pour les offices de tourisme.

Le dimanche, deux pointes

Vers 11 h et vers 15 h : passages à pied, heure par heure (déduit)

100 = heure moyenne du compteur ; un mardi scolaire et le dimanche, 2025-2026



Source : Fréquentation/eco-compteur-Isère/comptages/comptages_horaire_2025_2026.csv ; calendrier scolaire zone A (data.education.gouv.fr) et jours fériés (calendrier.api.gouv.fr) (calcul : portail)

Tout reste en ligne

Données, cartes, codes et pistes de projet :

docs.plutot-la.fr



Plutôt là